






Część III: 1556K Witowice – Rożnów (ok. 990 mb)  
km ok. 3+810 - 4+800  
skala 1:5000



 Karty dok. osuwisk - 2010/2011 rok

Osuwiska wg SOPO

-  Aktywne
-  Aktywne okresowo
-  Nieaktywne
-  Wody Q1